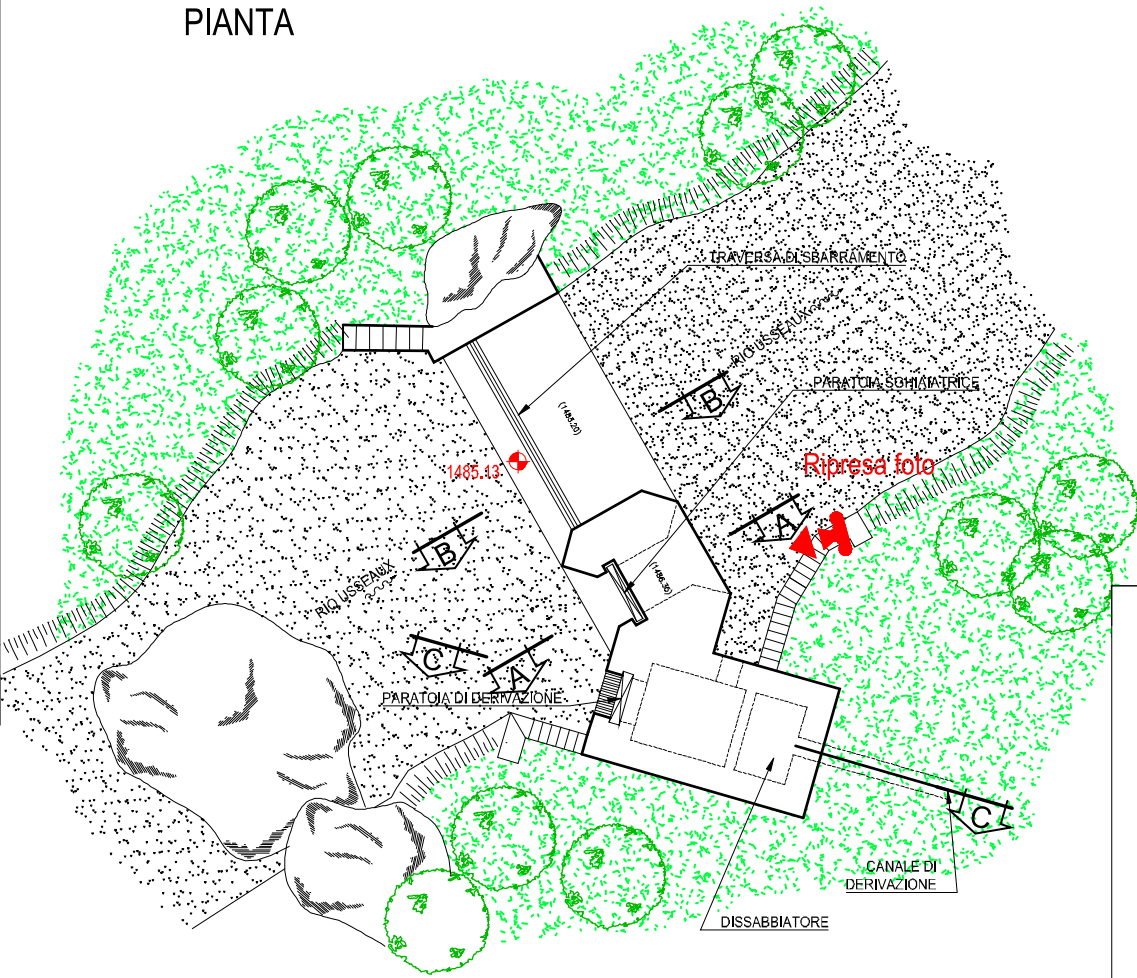
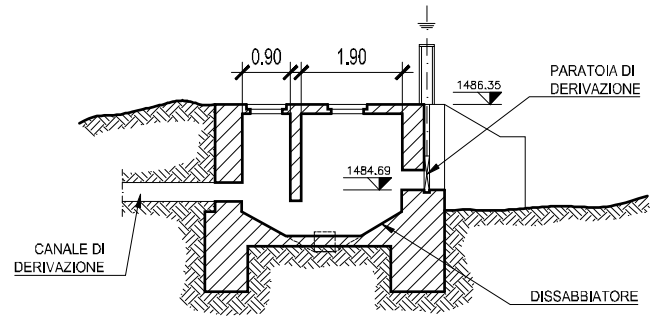
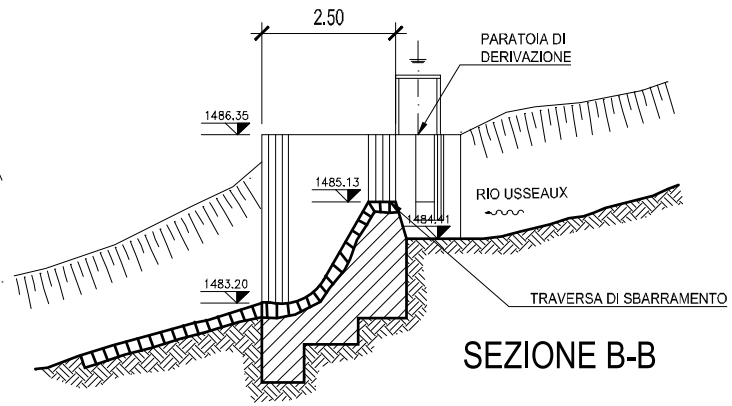
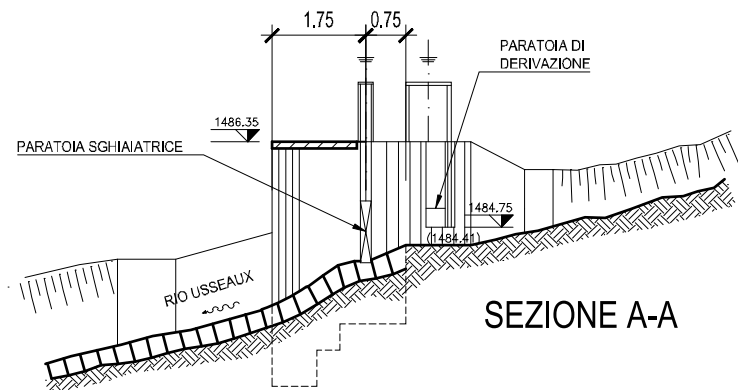


OPERA DI PRESA SUL T. USSEAU - STATO ATTUALE  
SCALA 1:100



Preso sul Rio Usseaux  
Qmax: 370 l/s  
DMV: 18 l/s



● Punto rilevato con sistema GPS 1485.13 m s.l.m.  
  
NOTA: le quote altimetriche sono riferite alla quota di sfioro della diga di Pourrières, pari a 1390.30 m s.l.m.

**HYDRODATA**  
INGEGNERIA DELLE RISORSE IDRICHE

Hydrodata S.p.A.  
Via Pomba, 23  
10123 Torino - Italy  
Tel. + 39 011 55 92 811  
Fax + 39 011 56 20 620  
e-mail: hydrodata@hydrodata.it  
sito web: www.hydrodata.it



IMPIANTO IDROELETTRICO  
DI FENESTRELLE

RAPPORTO DI FINE CONCESSIONE

STATO DI CONSISTENZA

Opera di presa sul torrente Usseaux

CODICE DOCUMENTO

ELABORATO

|      |        |           |   |           |   |                |   |   |   |   |   |   |   |   |   |   |   |   |  |   |
|------|--------|-----------|---|-----------|---|----------------|---|---|---|---|---|---|---|---|---|---|---|---|--|---|
| 3    | 7      | 0         | 3 | -         | 0 | 1              | - | 0 | 0 | 8 | 0 | 0 | . | D | W | G | M | E |  | 8 |
|      |        |           |   |           |   |                |   |   |   |   |   |   |   |   |   |   |   |   |  |   |
|      |        |           |   |           |   |                |   |   |   |   |   |   |   |   |   |   |   |   |  |   |
| 00   | DIC.21 | C.MOSCA   |   | R.BERTERO |   | R.BERTERO      |   |   |   |   |   |   |   |   |   |   |   |   |  |   |
| REV. | DATA   | REDAZIONE |   | VERIFICA  |   | AUTORIZZAZIONE |   |   |   |   |   |   |   |   |   |   |   |   |  |   |